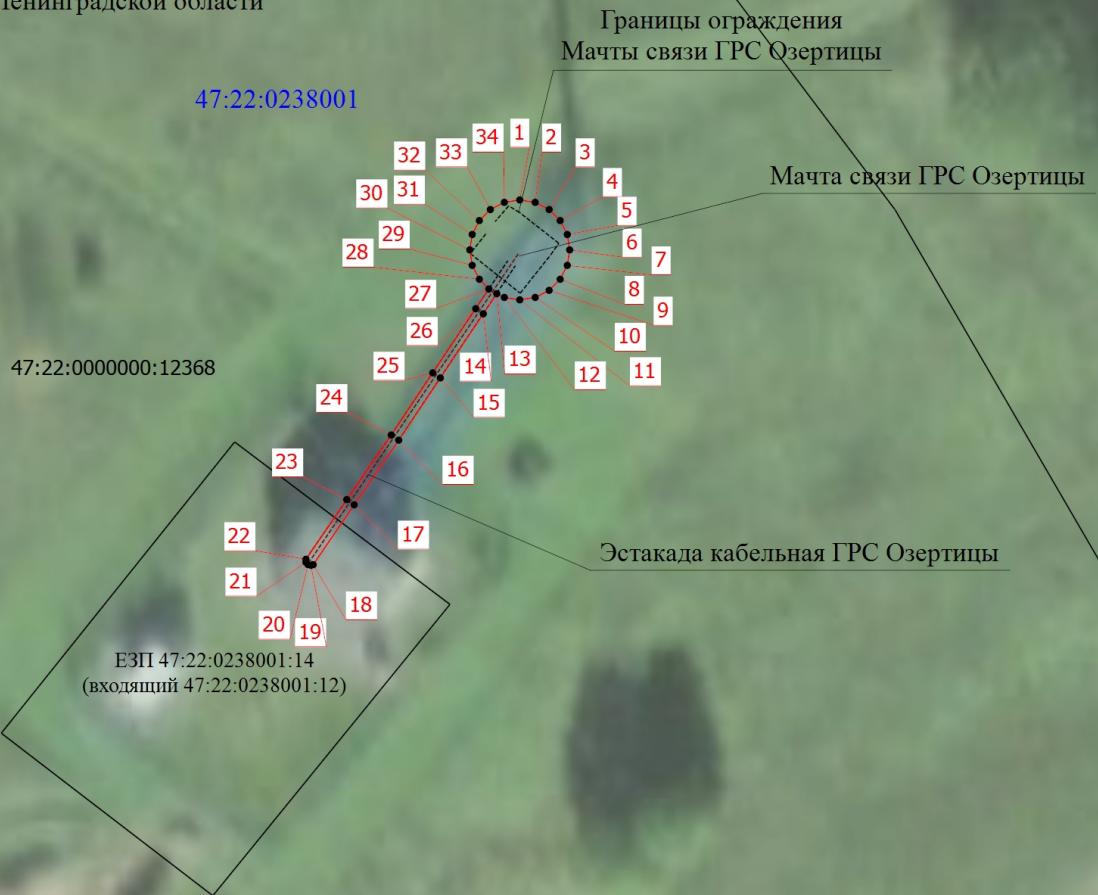


# Схема расположения границ публичного сервитута








МО Большеврудское сельское поселение  
Волосовского муниципального района  
Ленинградской области



Масштаб 1:500

## Условные обозначения

-  - Проектная граница публичного сервитута
-  - Характерная точка проектной границы публичного сервитута
-  - Обозначение новой характерной точки
-  - Границы земельных участков, в отношении которых испрашивается публичный сервитут (сведения ЕГРН о границе позволяют однозначно определить ее положение на местности)
-  - Местоположение инженерного сооружения

47:22:0000000:12368 - Кадастровый номер земельного участка

47:22:0238001 - Номер кадастрового квартала

Подпись \_\_\_\_\_



Дата "17" декабря 2024 г.

Место для оттиска печати (при наличии) лица, составившего описание местоположения границ объекта